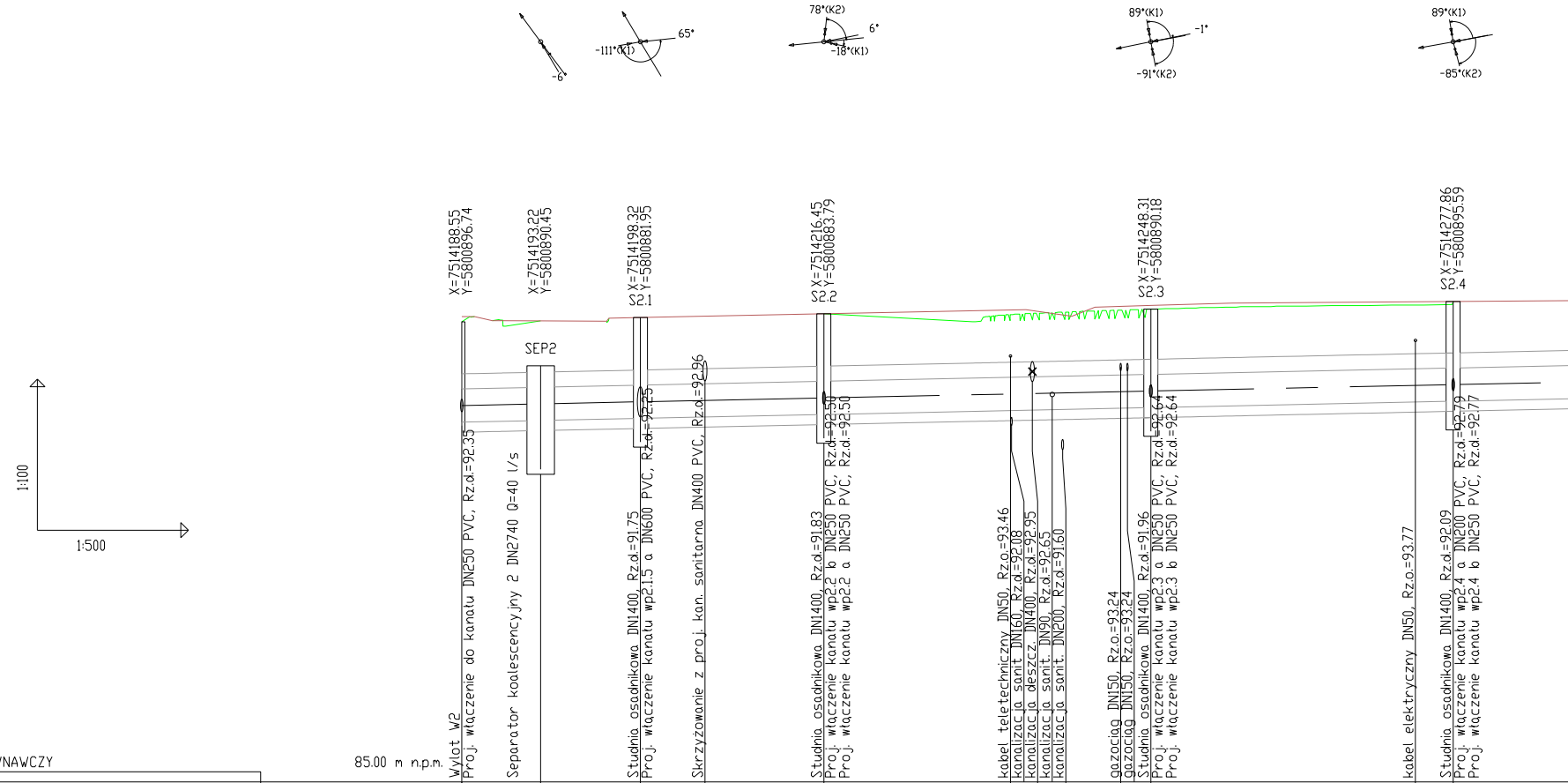
-6°
-111°(K1)
65°
78°(K2)
6°
-18°(K1)
89°(K1)
-1°
-91°(K2)
89°(K1)
-85°(K2)
1:100
1:500
X=7514188.55
Y=5800896.74
X=7514193.22
Y=5800890.45
SEP2
X=7514198.32
Y=5800881.95
S2.1
X=7514216.45
Y=5800883.79
S2.2
X=7514248.31
Y=5800890.18
S2.3
X=7514277.86
Y=5800895.59
S2.4
Wylot W2
Proj. włączenie do kanału DN250 PVC, Rz.d.=92.35
Separator koalescencyjny 2 DN2740 Q=40 l/s
Studnia osadnikowa DN1400, Rz.d.=91.75
Proj. włączenie kanału wp2.1.5 a DN600 PVC, Rz.d.=92.25
Skrzyżowanie z proj. kan. sanitarna DN400 PVC, Rz.d.=92.96
Studnia osadnikowa DN1400, Rz.d.=91.83
Proj. włączenie kanału wp2.2 b DN250 PVC, Rz.d.=92.50
Proj. włączenie kanału wp2.2 a DN250 PVC, Rz.d.=92.50
kabel teletechniczny DN50, Rz.o.=93.46
kanalizacja sanit DN160, Rz.d.=92.08
kanalizacja deszcz. DN400, Rz.d.=92.95
kanalizacja sanit. DN90, Rz.d.=92.65
kanalizacja sanit. DN200, Rz.d.=91.60
gazociąg DN150, Rz.o.=93.24
gazociąg DN150, Rz.o.=93.24
Studnia osadnikowa DN1400, Rz.d.=91.96
Proj. włączenie kanału wp2.3 a DN250 PVC, Rz.d.=92.64
Proj. włączenie kanału wp2.3 b DN250 PVC, Rz.d.=92.64
kabel elektryczny DN50, Rz.o.=93.77
Studnia osadnikowa DN1400, Rz.d.=92.09
Proj. włączenie kanału wp2.4 a DN200 PVC, Rz.d.=92.79
Proj. włączenie kanału wp2.4 b DN250 PVC, Rz.d.=92.77

POZIOM PORÓWNAWCZY 85.00 m n.p.m.

| | | | | | | | | | | | | |
|---|---|---|---|---|---|---|---|---|---|---|---|---|
| RZĘDNA TERENU PROJ. | 94.14 | 94.16 | 94.22 | 94.25 | 94.30 | 94.28 | 94.18 | 94.29 | 94.37 | 94.39 | 94.47 | 94.54 |
| RZĘDNA TERENU ISTN. | 94.24 | 94.16 | 94.22 | 94.25 | 94.30 | 94.37 | 94.36 | 94.28 | 94.45 | 94.46 | 94.54 | 94.54 |
| RZĘDNA DNA KANAŁU | 92.35<br>92.17 | 92.21 | 92.25 | 92.28 | 92.33 | 92.40 | 92.41 | 92.43 | 92.45 | 92.46 | 92.57 | 92.59 |
| ZAGŁĘBIENIE DNA KANAŁU | 1.79<br>1.97 | 1.95 | 1.97 | 1.97 | 1.97 | 1.88 | 1.77 | 1.87 | 1.92 | 1.93 | 1.90 | 1.95 |
| SPADKI, DŁUGOŚCI | 0.42% | | | | | | | | | | | |
| ŚREDNICA, MATERIAŁ | Ø600 | | | | | | | | | | | |
| ODCINKI | 7.83 | 9.91 | 18.23 | | 32.49 | | | | | 30.04 | | |
| ODLEGŁOŚCI | 0.00 | 7.83 | 17.75 | 24.16 | 35.97 | 54.51 | 56.69 | 59.69 | 65.47 | 68.46 | 94.76 | 98.50 |
| HEKTOMETRY | W2<br>0 | SEP2 | S2.1 | | S2.2 | | | | | S2.3 | | S2.4<br>1 |


61°(K1)
-1°
-26°(K2)
124°(K1)
-142°(K2)
88°(K1)
-1°
-93°(K2)
90°(K1)
-1°
-91°(K2)
83°(K1)
90°(K1)
-1°
-90°(K2)
S2 X=7514304.30 Y=5800900.57
S2.5
S2 X=7514356.84 Y=5800909.77
S2.6
S2 X=7514402.81 Y=5800917.72
S2.7
S2 X=7514430.08 Y=5800921.81
S2.8
S2 X=7514443.69 Y=5800923.54
S2.9
S2 X=7514462.38 Y=5800925.91
S2.10
Studnia osadnikowa DN1400, Rz.d.=92.20
Proj. włączenie kanału wp2.5 a DN200 PVC, Rz.d.=92.90
Proj. włączenie kanału wp2.5 b DN250 PVC, Rz.d.=92.88
gazociąg DN20, Rz.o.=93.58
gazociąg DN25, Rz.o.=93.59
kanalizacja sanit DN160, Rz.d.=91.36
wodociąg DN40, Rz.o.=93.25
wodociąg DN40, Rz.o.=93.20
kanalizacja sanit. DN160, Rz.d.=91.56
gazociąg DN20, Rz.o.=93.61
gazociąg DN150, Rz.o.=93.61
kanalizacja sanit DN160, Rz.d.=91.78
kabel teletechniczny DN50, Rz.o.=93.87
Studnia osadnikowa DN1400, Rz.d.=92.43
Proj. włączenie kanału wp2.6 a DN200 PVC, Rz.d.=93.13
Proj. włączenie kanału wp2.6 b DN200 PVC, Rz.d.=93.13
kanalizacja sanit. DN160, Rz.d.=91.65
gazociąg DN20, Rz.o.=93.72
Studnia osadnikowa DN1400, Rz.d.=92.63
Proj. włączenie kanału wp2.7 a DN250 PVC, Rz.d.=93.30
Proj. włączenie kanału wp2.7 b DN200 PVC, Rz.d.=93.33
kabele elektryczny DN50, Rz.o.=94.10
kabele elektryczny DN50, Rz.o.=94.10
gazociąg DN150, Rz.o.=94.16
kanalizacja sanit ZUD
Studnia osadnikowa DN1400, Rz.d.=92.74
Proj. włączenie kanału wp2.8 a DN250 PVC, Rz.d.=93.42
Proj. włączenie kanału wp2.8 b DN200 PVC, Rz.d.=93.44
kabel elektryczny DN50, Rz.o.=94.47
Studnia osadnikowa DN1400, Rz.d.=92.80
Proj. włączenie kanału wp2.9.1 a DN250 PVC, Rz.d.=93.47
kanalizacja sanit. DN160, Rz.d.=92.50
gazociąg DN50, Rz.o.=94.26
Studnia osadnikowa DN1400, Rz.d.=92.86
Proj. włączenie kanału wp2.10 a DN250 PVC, Rz.d.=93.53
Proj. włączenie kanału wp2.10 b DN200 PVC, Rz.d.=93.56
wodociąg DN40, Rz.o.=94.19
94.58 94.48 94.49 94.52 94.55 94.58 94.59 94.57 94.89 94.64 94.89 94.94 95.00 94.85 94.98 95.17 95.21 95.24 95.24 95.30 95.28
94.58 94.59 94.59 94.58 94.64 94.64 94.63 94.63 94.87 94.72 94.77 95.01 95.05 95.07 95.13 95.17 95.21 95.25 95.26 95.27 95.29
92.70 92.72 92.73 92.79 92.84 92.87 92.89 92.90 92.93 93.07 93.13 93.17 93.19 93.20 93.24 93.27 93.30 93.34 93.34 93.36 93.37
1.88 1.76 1.76 1.73 1.71 1.70 1.70 1.67 1.96 1.56 1.76 1.78 1.81 1.65 1.74 1.90 1.91 1.90 1.90 1.94 1.91
0.3%
266.70m
26.91
53.34
46.64
27.58
13.72
18.84
125.41 128.69 131.59 146.68 157.87 164.86 169.59 171.24 178.75 213.27 225.40 234.86 241.20 243.09 252.98 259.85 266.70 279.26 281.05 285.54 290.95
S2.5
S2.6
S2.7
S2.8
S2.9
S2.10
2

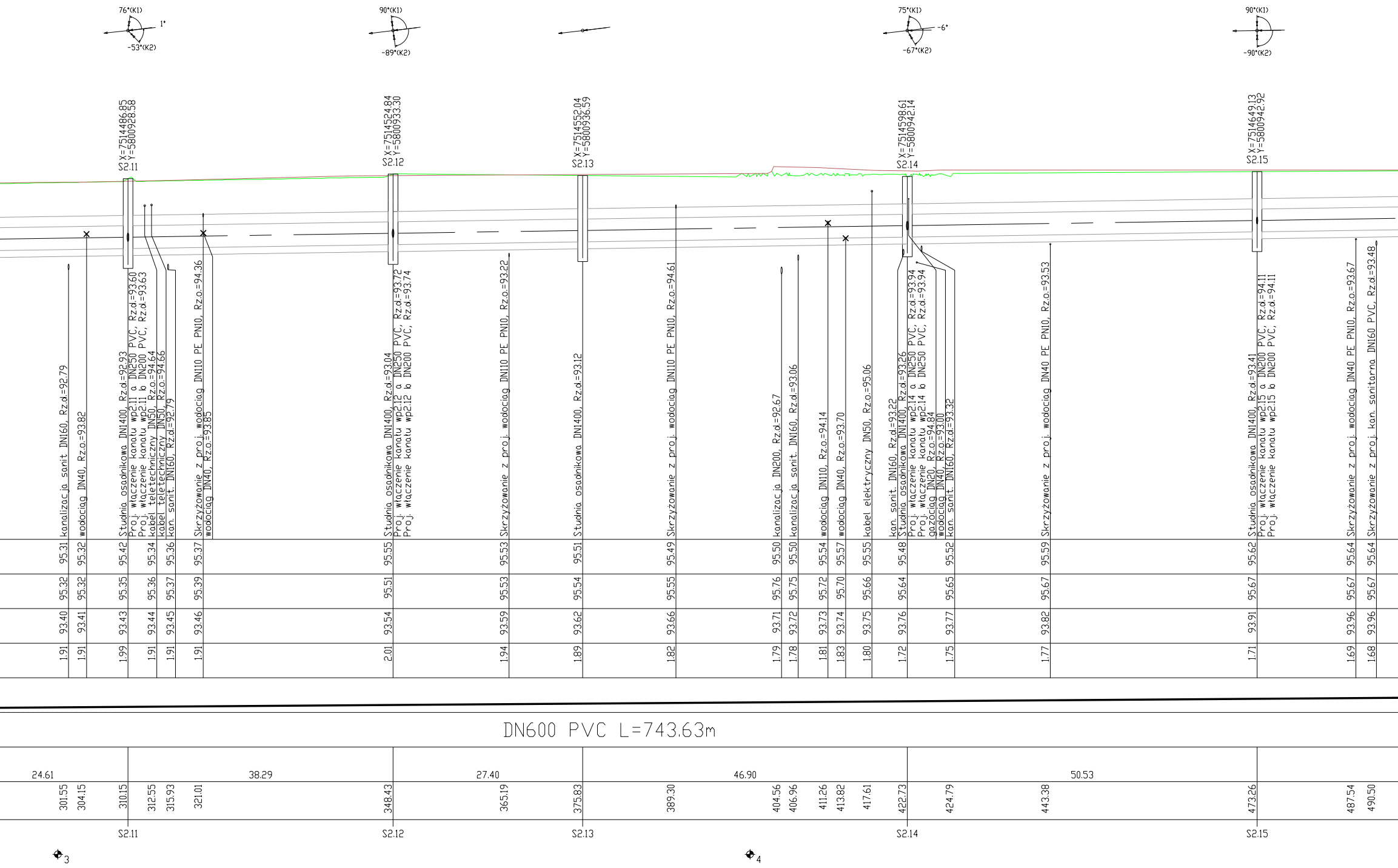
76°(K1)
1°
-53°(K2)
90°(K1)
-89°(K2)
75°(K1)
-6°
-67°(K2)
90°(K1)
-90°(K2)
X=7514486.85
Y=5800928.58
S2.11
X=7514524.84
Y=5800933.30
S2.12
X=7514552.04
Y=5800936.59
S2.13
X=7514598.61
Y=5800942.14
S2.14
X=7514649.13
Y=5800942.92
S2.15
kanalizacja sanit DN160, Rz.d.=92.79
wodociąg DN40, Rz.o.=93.82
Studnia osadnikowa DN1400, Rz.d.=92.93
Proj. włączenie kanału wp2.11 a DN250 PVC, Rz.d.=93.60
Proj. włączenie kanału wp2.11 b DN200 PVC, Rz.d.=93.63
kabel teletechniczny DN50, Rz.o.=94.64
kabel teletechniczny DN50, Rz.o.=94.66
kan. sanit. DN160, Rz.d.=92.79
Skrzyżowanie z proj. wodociąg DN110 PE PN10, Rz.o.=94.36
wodociąg DN40, Rz.o.=93.85
Studnia osadnikowa DN1400, Rz.d.=93.04
Proj. włączenie kanału wp2.12 a DN250 PVC, Rz.d.=93.72
Proj. włączenie kanału wp2.12 b DN200 PVC, Rz.d.=93.74
Skrzyżowanie z proj. wodociąg DN110 PE PN10, Rz.o.=93.22
Studnia osadnikowa DN1400, Rz.d.=93.12
Skrzyżowanie z proj. wodociąg DN110 PE PN10, Rz.o.=94.61
kanalizacja DN200, Rz.d.=92.67
kanalizacja sanit. DN160, Rz.d.=93.06
wodociąg DN110, Rz.o.=94.14
wodociąg DN40, Rz.o.=93.70
kabel elektryczny DN50, Rz.o.=95.06
kan. sanit. DN160, Rz.d.=93.22
Studnia osadnikowa DN1400, Rz.d.=93.26
Proj. włączenie kanału wp2.14 a DN250 PVC, Rz.d.=93.94
Proj. włączenie kanału wp2.14 b DN250 PVC, Rz.d.=93.94
gazociąg DN20, Rz.o.=94.84
wodociąg DN40, Rz.o.=93.00
kan. sanit. DN160, Rz.d.=93.32
Skrzyżowanie z proj. wodociąg DN40 PE PN10, Rz.o.=93.53
Studnia osadnikowa DN1400, Rz.d.=93.41
Proj. włączenie kanału wp2.15 a DN200 PVC, Rz.d.=94.11
Proj. włączenie kanału wp2.15 b DN200 PVC, Rz.d.=94.11
Skrzyżowanie z proj. wodociąg DN40 PE PN10, Rz.o.=93.67
Skrzyżowanie z proj. kan. sanitarna DN160 PVC, Rz.d.=93.48
95.31 95.32 95.42 95.34 95.36 95.37 95.55 95.53 95.51 95.49 95.50 95.50 95.54 95.57 95.55 95.48 95.52 95.59 95.62 95.64 95.64
95.32 95.32 95.35 95.36 95.37 95.39 95.51 95.53 95.54 95.55 95.76 95.75 95.72 95.70 95.66 95.64 95.65 95.67 95.67 95.67 95.67
93.40 93.41 93.43 93.44 93.45 93.46 93.54 93.59 93.62 93.66 93.71 93.72 93.73 93.74 93.75 93.76 93.77 93.82 93.91 93.96 93.96
1.91 1.91 1.99 1.91 1.91 1.91 2.01 1.94 1.89 1.82 1.79 1.78 1.81 1.83 1.80 1.72 1.75 1.77 1.71 1.69 1.68
DN600 PVC L=743.63m
24.61 38.29 27.40 46.90 50.53
301.55 304.15 310.15 312.55 315.93 321.01 348.43 365.19 375.83 389.30 404.56 406.96 411.26 413.82 417.61 422.73 424.79 443.38 473.26 487.54 490.50
S2.11
S2.12
S2.13
S2.14
S2.15
3
4

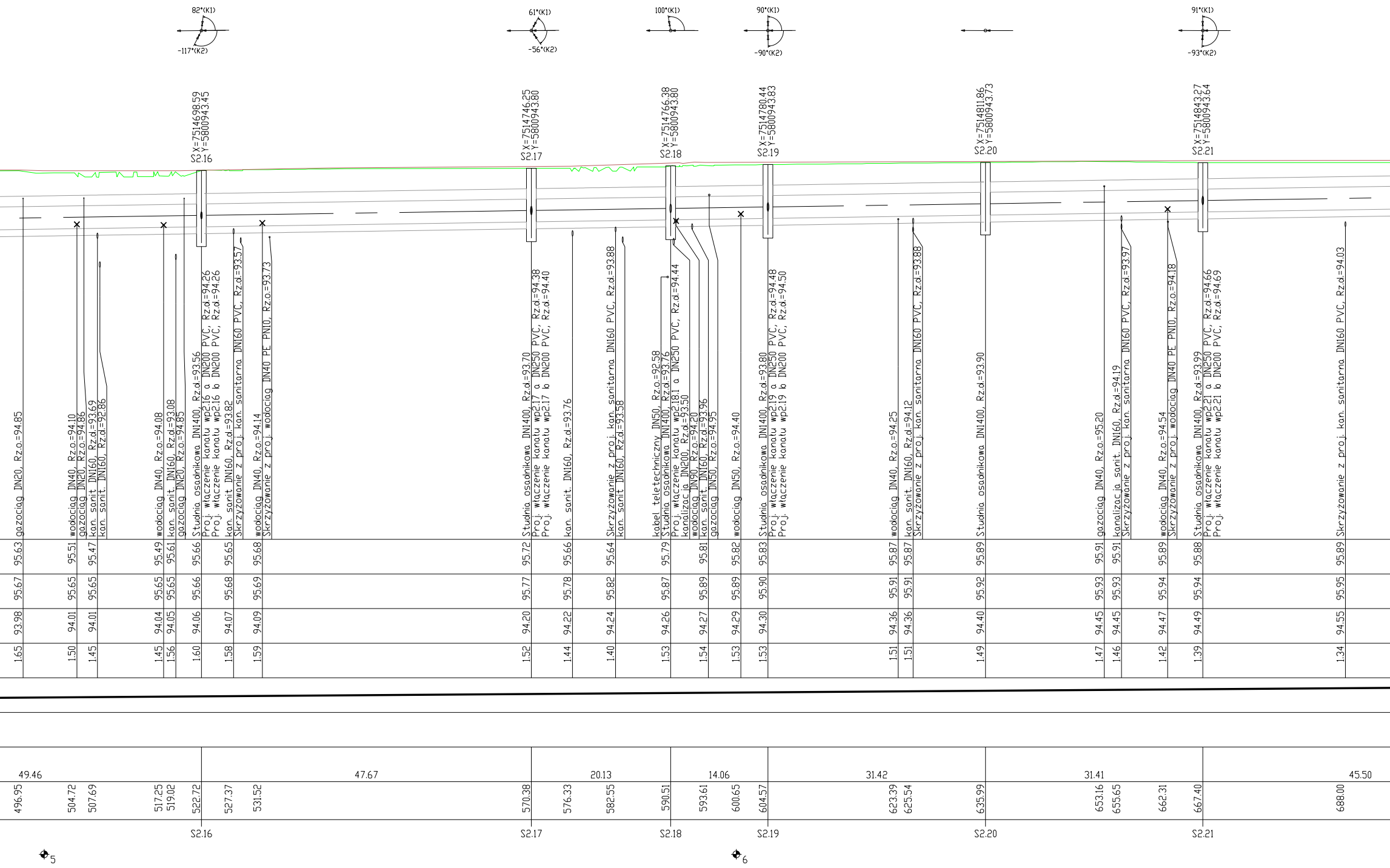
82°(K1)
-117°(K2)
61°(K1)
-56°(K2)
100°(K1)
90°(K1)
-90°(K2)
91°(K1)
-93°(K2)
X=7514698.59
Y=5800943.45
S2.16
X=7514746.25
Y=5800943.80
S2.17
X=7514766.38
Y=5800943.80
S2.18
X=7514780.44
Y=5800943.83
S2.19
X=7514811.86
Y=5800943.73
S2.20
X=7514843.27
Y=5800943.64
S2.21
gazociąg DN20, Rz.o.=94.85
wodociąg DN40, Rz.o.=94.10
gazociąg DN20, Rz.o.=94.86
kan. sanit DN160, Rz.d.=93.69
kan. sanit. DN160, Rz.d.=92.86
wodociąg DN40, Rz.o.=94.08
kan. sanit. DN160, Rz.d.=93.08
gazociąg DN20, Rz.o.=94.85
Studnia osadnikowa DN1400, Rz.d.=93.56
Proj. włączenie kanału wp2.16 a DN200 PVC, Rz.d.=94.26
Proj. włączenie kanału wp2.16 b DN200 PVC, Rz.d.=94.26
kan. sanit DN160, Rz.d.=93.82
Skrzyżowanie z proj. kan. sanitarna DN160 PVC, Rz.d.=93.57
wodociąg DN40, Rz.o.=94.14
Skrzyżowanie z proj. wodociąg DN40 PE PN10, Rz.o.=93.73
Studnia osadnikowa DN1400, Rz.d.=93.70
Proj. włączenie kanału wp2.17 a DN250 PVC, Rz.d.=94.38
Proj. włączenie kanału wp2.17 b DN200 PVC, Rz.d.=94.40
kan. sanit. DN160, Rz.d.=93.76
Skrzyżowanie z proj. kan. sanitarna DN160 PVC, Rz.d.=93.88
kan. sanit DN160, Rz.d.=93.58
kabel teletechniczny DN50, Rz.o.=92.58
Studnia osadnikowa DN1400, Rz.d.=93.76
Proj. włączenie kanału wp2.18.1 a DN250 PVC, Rz.d.=94.44
kanalizacja DN200, Rz.d.=93.50
wodociąg DN90, Rz.o.=94.20
kan. sanit. DN160, Rz.d.=93.96
gazociąg DN50, Rz.o.=94.95
wodociąg DN50, Rz.o.=94.40
Studnia osadnikowa DN1400, Rz.d.=93.80
Proj. włączenie kanału wp2.19 a DN250 PVC, Rz.d.=94.48
Proj. włączenie kanału wp2.19 b DN200 PVC, Rz.d.=94.50
wodociąg DN40, Rz.o.=94.25
kan. sanit. DN160, Rz.d.=94.12
Skrzyżowanie z proj. kan. sanitarna DN160 PVC, Rz.d.=93.88
Studnia osadnikowa DN1400, Rz.d.=93.90
gazociąg DN40, Rz.o.=95.20
kanalizacja sanit. DN160, Rz.d.=94.19
Skrzyżowanie z proj. kan. sanitarna DN160 PVC, Rz.d.=93.97
wodociąg DN40, Rz.o.=94.54
Skrzyżowanie z proj. wodociąg DN40 PE PN10, Rz.o.=94.18
Studnia osadnikowa DN1400, Rz.d.=93.99
Proj. włączenie kanału wp2.21 a DN250 PVC, Rz.d.=94.66
Proj. włączenie kanału wp2.21 b DN200 PVC, Rz.d.=94.69
Skrzyżowanie z proj. kan. sanitarna DN160 PVC, Rz.d.=94.03
95.63 95.51 95.47 95.49 95.61 95.66 95.65 95.68 95.72 95.66 95.64 95.79 95.81 95.82 95.83 95.87 95.87 95.89 95.91 95.91 95.89 95.88 95.89
95.67 95.65 95.65 95.65 95.65 95.66 95.68 95.69 95.77 95.78 95.82 95.87 95.89 95.89 95.90 95.91 95.91 95.92 95.93 95.93 95.94 95.94 95.95
93.98 94.01 94.01 94.04 94.05 94.06 94.07 94.09 94.20 94.22 94.24 94.26 94.27 94.29 94.30 94.36 94.36 94.40 94.45 94.45 94.47 94.49 94.55
1.65 1.50 1.45 1.45 1.56 1.60 1.58 1.59 1.52 1.44 1.40 1.53 1.54 1.53 1.53 1.51 1.51 1.49 1.47 1.46 1.42 1.39 1.34
49.46 47.67 20.13 14.06 31.42 31.41 45.50
496.95 504.72 507.69 517.25 519.02 522.72 527.37 531.52 570.38 576.33 582.55 590.51 593.61 600.65 604.57 623.39 625.54 635.99 653.16 655.65 662.31 667.40 688.00
S2.16
S2.17
S2.18
S2.19
S2.20
S2.21
5
6

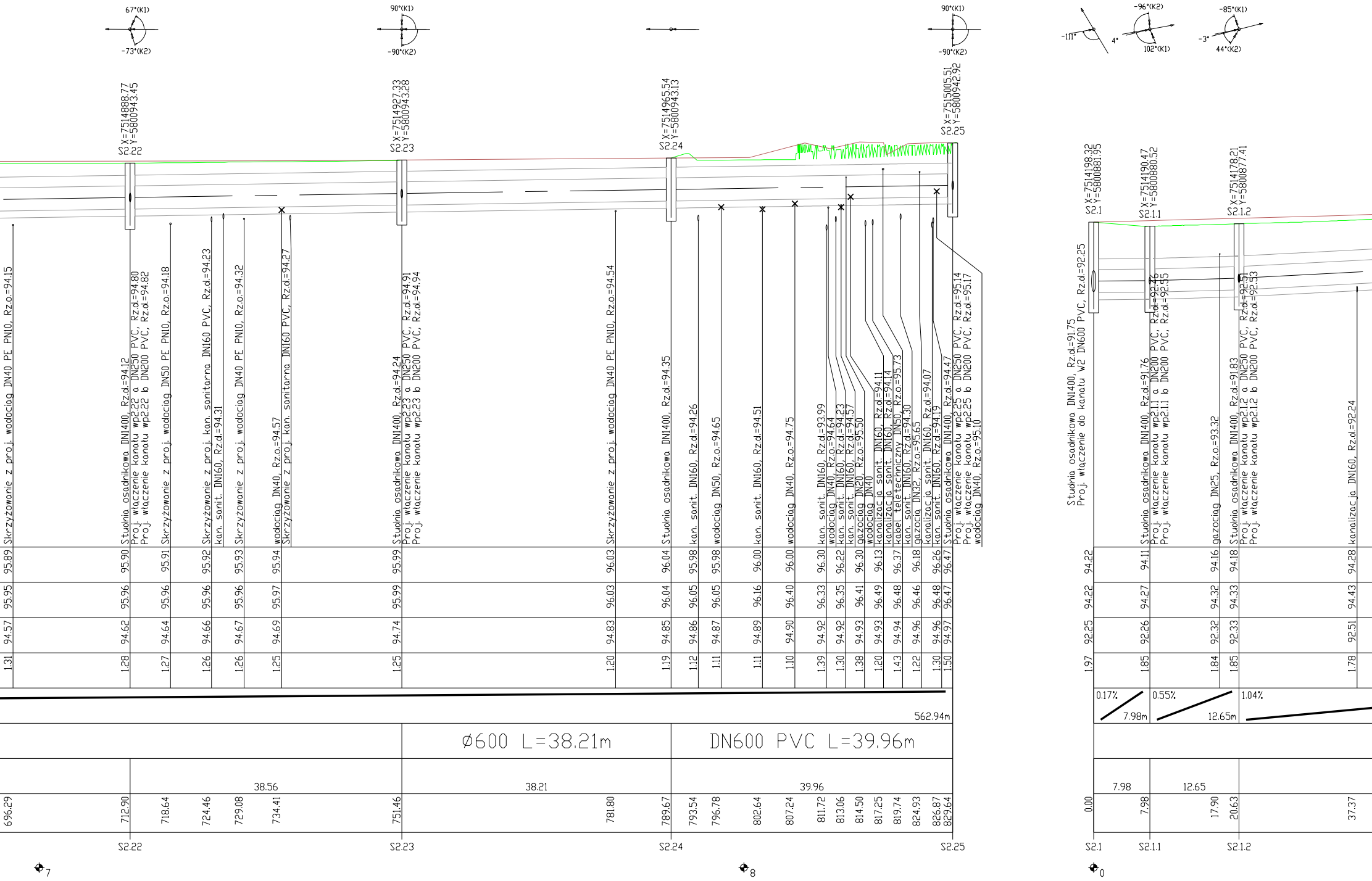
67°(K1)
-73°(K2)
90°(K1)
-90°(K2)
90°(K1)
-90°(K2)
-111°
4°
-96°(K2)
102°(K1)
-85°(K1)
-3°
44°(K2)
X=7514888.77
Y=5800943.45
S2.22
X=7514927.33
Y=5800943.28
S2.23
X=7514965.54
Y=5800943.13
S2.24
X=7515005.51
Y=5800942.92
S2.25
X=7514198.32
Y=5800881.95
S2.1
X=7514190.47
Y=5800880.52
S2.1.1
X=7514178.21
Y=5800877.41
S2.1.2
Skrzyżowanie z proj. wodociąg DN40 PE PN10, Rz.o.=94.15
Studnia osadnikowa DN1400, Rz.d.=94.12
Proj. włączenie kanału wp2.22 a DN250 PVC, Rz.d.=94.80
Proj. włączenie kanału wp2.22 b DN200 PVC, Rz.d.=94.82
Skrzyżowanie z proj. wodociąg DN50 PE PN10, Rz.o.=94.18
Skrzyżowanie z proj. kan. sanitarna DN160 PVC, Rz.d.=94.23
kan. sanit. DN160, Rz.d.=94.31
Skrzyżowanie z proj. wodociąg DN40 PE PN10, Rz.o.=94.32
wodociąg DN40, Rz.o.=94.57
Skrzyżowanie z proj. kan. sanitarna DN160 PVC, Rz.d.=94.27
Studnia osadnikowa DN1400, Rz.d.=94.24
Proj. włączenie kanału wp2.23 a DN250 PVC, Rz.d.=94.91
Proj. włączenie kanału wp2.23 b DN200 PVC, Rz.d.=94.94
Skrzyżowanie z proj. wodociąg DN40 PE PN10, Rz.o.=94.54
Studnia osadnikowa DN1400, Rz.d.=94.35
kan. sanit. DN160, Rz.d.=94.26
wodociąg DN50, Rz.o.=94.65
kan. sanit. DN160, Rz.d.=94.51
wodociąg DN40, Rz.o.=94.75
kan. sanit. DN160, Rz.d.=93.99
wodociąg DN40, Rz.o.=94.64
kan. sanit. DN160, Rz.d.=94.23
kan. sanit. DN160, Rz.d.=94.57
gazociąg DN20, Rz.o.=95.50
wodociąg DN40
kanalizacja sanit. DN160, Rz.d.=94.11
kanalizacja sanit. DN160, Rz.d.=94.14
kabel teletechniczny DN50, Rz.o.=95.73
kan. sanit. DN160, Rz.d.=94.30
gazociąg DN32, Rz.o.=95.65
kanalizacja sanit. DN160, Rz.d.=94.07
kan. sanit. DN160, Rz.d.=94.19
Studnia osadnikowa DN1400, Rz.d.=94.47
Proj. włączenie kanału wp2.25 a DN250 PVC, Rz.d.=95.14
Proj. włączenie kanału wp2.25 b DN200 PVC, Rz.d.=95.17
wodociąg DN40, Rz.o.=95.10
Studnia osadnikowa DN1400, Rz.d.=91.75
Proj. włączenie do kanału W2 DN600 PVC, Rz.d.=92.25
Studnia osadnikowa DN1400, Rz.d.=91.76
Proj. włączenie kanału wp2.1.1 a DN200 PVC, Rz.d.=92.46
Proj. włączenie kanału wp2.1.1 b DN200 PVC, Rz.d.=92.55
gazociąg DN25, Rz.o.=93.32
Studnia osadnikowa DN1400, Rz.d.=91.83
Proj. włączenie kanału wp2.1.2 a DN250 PVC, Rz.d.=92.51
Proj. włączenie kanału wp2.1.2 b DN200 PVC, Rz.d.=92.53
kanalizacja DN160, Rz.d.=92.24
95.89 95.90 95.91 95.92 95.93 95.94 95.99 96.03 96.04 95.98 95.98 96.00 96.00 96.30 96.22 96.30 96.13 96.37 96.18 96.26 96.47
95.95 95.96 95.96 95.96 95.96 95.97 95.99 96.03 96.04 96.05 96.05 96.16 96.40 96.33 96.35 96.41 96.49 96.48 96.46 96.48 96.47
94.57 94.62 94.64 94.66 94.67 94.69 94.74 94.83 94.85 94.86 94.87 94.89 94.90 94.92 94.92 94.93 94.93 94.94 94.96 94.96 94.97
1.31 1.28 1.27 1.26 1.26 1.25 1.25 1.20 1.19 1.12 1.11 1.11 1.10 1.39 1.30 1.38 1.20 1.43 1.22 1.30 1.50
94.22 94.11 94.16 94.18 94.28
94.22 94.27 94.32 94.33 94.43
92.25 92.26 92.32 92.33 92.51
1.97 1.85 1.84 1.85 1.78
562.94m
0.17% 7.98m
0.55% 12.65m
1.04%
Ø600 L=38.21m
DN600 PVC L=39.96m
38.56
38.21
39.96
7.98
12.65
696.29 712.90 718.64 724.46 729.08 734.41 751.46 781.80 789.67 793.54 796.78 802.64 807.24 811.72 813.06 814.50 817.25 819.74 824.93 826.87 829.64
0.00 7.98 17.90 20.63 37.37
S2.22
S2.23
S2.24
S2.25
S2.1
S2.1.1
S2.1.2
7
8
0

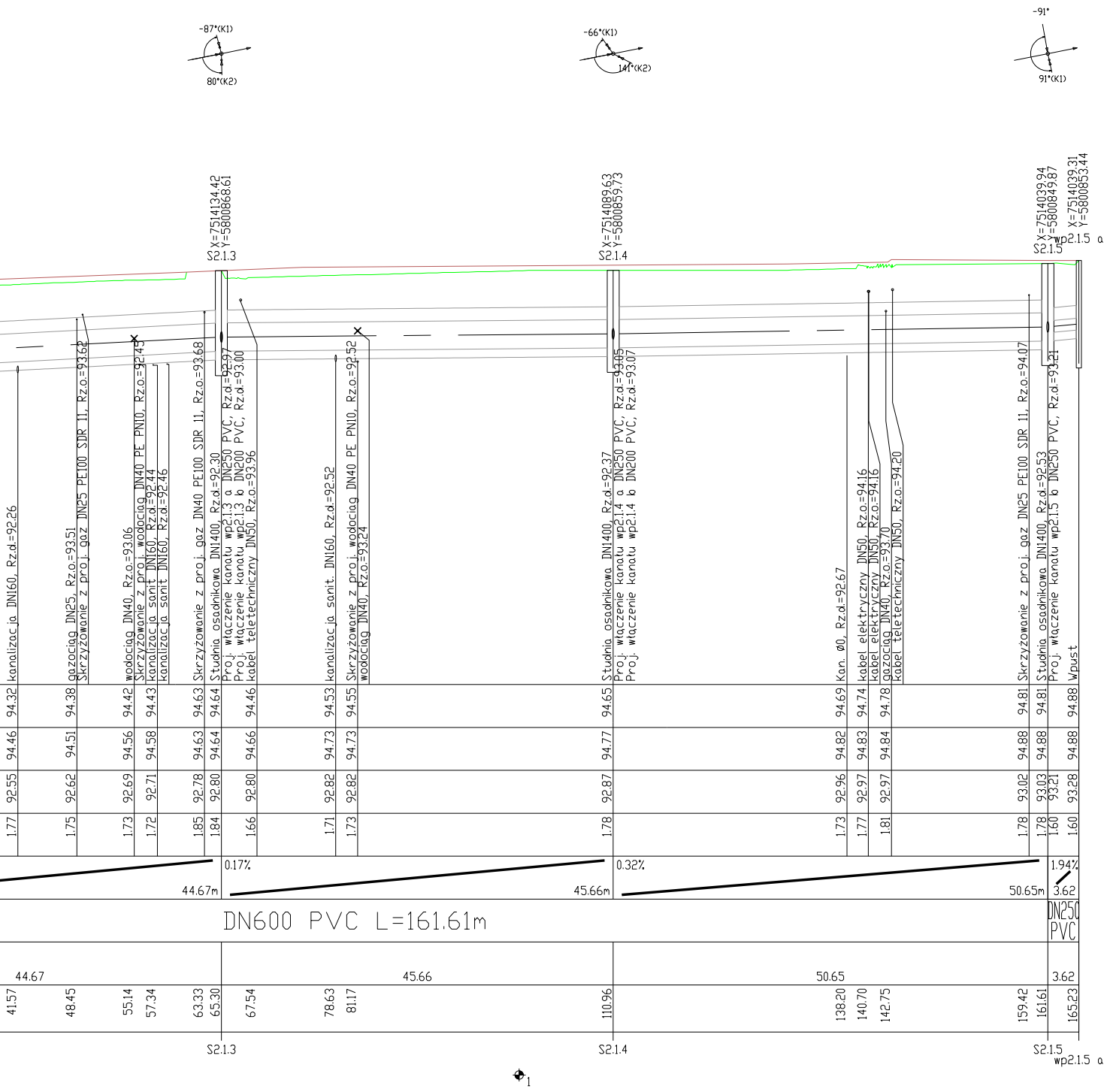
-87°(K1)
80°(K2)
-66°(K1)
141°(K2)
-91°
91°(K1)
X=7514134.42 Y=5800868.61
S2.1.3
X=7514089.63 Y=5800859.73
S2.1.4
X=7514039.94 Y=5800849.87
S2.1.5
X=7514039.31 Y=5800853.44
wp2.1.5 a
kanalizacja DN160, Rz.d.=92.26
gazociąg DN25, Rz.o.=93.51
Skrzyżowanie z proj. gaz DN25 PE100 SDR 11, Rz.o.=93.62
wodociąg DN40, Rz.o.=93.06
Skrzyżowanie z proj. wodociąg DN40 PE PN10, Rz.o.=92.45
kanalizacja sanit. DN160, Rz.d.=92.44
kanalizacja sanit. DN160, Rz.d.=92.46
Skrzyżowanie z proj. gaz DN40 PE100 SDR 11, Rz.o.=93.68
Studnia osadnikowa DN1400, Rz.d.=92.30
Proj. włączenie kanału wp2.1.3 a DN250 PVC, Rz.d.=92.97
Proj. włączenie kanału wp2.1.3 b DN200 PVC, Rz.d.=93.00
kabel teletechniczny DN50, Rz.o.=93.96
kanalizacja sanit. DN160, Rz.d.=92.52
Skrzyżowanie z proj. wodociąg DN40 PE PN10, Rz.o.=92.52
wodociąg DN40, Rz.o.=93.24
Studnia osadnikowa DN1400, Rz.d.=92.37
Proj. włączenie kanału wp2.1.4 a DN250 PVC, Rz.d.=93.05
Proj. włączenie kanału wp2.1.4 b DN200 PVC, Rz.d.=93.07
Kan. Ø0, Rz.d.=92.67
kabel elektryczny DN50, Rz.o.=94.16
kabel elektryczny DN50, Rz.o.=94.16
gazociąg DN40, Rz.o.=93.70
kabel teletechniczny DN50, Rz.o.=94.20
Skrzyżowanie z proj. gaz DN25 PE100 SDR 11, Rz.o.=94.07
Studnia osadnikowa DN1400, Rz.d.=92.53
Proj. włączenie kanału wp2.1.5 b DN250 PVC, Rz.d.=93.21
Wpust
94.32 94.38 94.42 94.43 94.63 94.64 94.46 94.53 94.55 94.65 94.69 94.74 94.78 94.81 94.81 94.88
94.46 94.51 94.56 94.58 94.63 94.64 94.66 94.73 94.73 94.77 94.82 94.83 94.84 94.88 94.88 94.88
92.55 92.62 92.69 92.71 92.78 92.80 92.80 92.82 92.82 92.87 92.96 92.97 92.97 93.02 93.03 93.21 93.28
1.77 1.75 1.73 1.72 1.85 1.84 1.66 1.71 1.73 1.78 1.73 1.77 1.81 1.78 1.78 1.60 1.60
44.67m
0.17%
45.66m
0.32%
50.65m
1.94%
3.62
DN600 PVC L=161.61m
DN250 PVC
44.67
45.66
50.65
3.62
41.57 48.45 55.14 57.34 63.33 65.30 67.54 78.63 81.17 110.96 138.20 140.70 142.75 159.42 161.61 165.23
S2.1.3
S2.1.4
S2.1.5
wp2.1.5 a
1

*Inwestor / Zamawiający*

POWIAT WOŁOMIŃSKI
ul.Prądzyńskiego 3 05-200 Wołomin
tel. 022 776 50 93

*Jednostka projektowa*

SUDOP POLSKA spółka z o.o.
00-349 Warszawa, ul. Tamka 16/11
tel.: +48 22 414 14 91

SUDOP PRAHA AS
Olsanska 2643/1a
130 80 Praha - Zizkov, Czechy
tel.: +48 22 414 14 91

| | |
|---|---|
| *Stadium*<br>Projekt Wykonawczy | *Temat opracowania*<br>Rozbudowa drogi powiatowej nr 4352W, ul. Załuskiego, gm. Kobyłka, w ramach zadania inwestycyjnego:„Przebudowa ciągu ulic Załuskiego Zagańczyka Marecka i Szeroka w Kobyłce" - odcinek - Załuskiego |
| *Branża*<br>Sanitarna | *Tytuł rysunku*<br>Profil podłużny kanalizacji deszczowej #1 |

| Stanowisko | Imię i nazwisko | Nr uprawnień | Podpis | |
|---|---|---|---|---|
| Projektant | Łukasz Tomaszewski | MAZ/0213/PWOS/11 | | *Skala*<br>1:500 |
| Opracował | Marcin Pallwoda | ---- | | *Data opracowania*<br>lipiec 2014 |
| Sprawdzający | Oldrich Soukup | 2337/06/U/C | | *Nr rys.*<br>03/01 |